



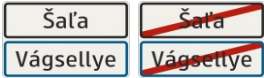














INFORMAČNÉ ZNAČKY







Bod	Číslo, vyobrazenie a názov značky	Význam značky, prípadne použitie
I. Značky o prednosti v jazde		
1.	301  Križovatka s prednosťou v jazde	Značka informuje o prednosti v jazde v najbližšej križovatke. Na značke môže byť znázornené aj len samostatné pravé pripojenie.
2.	302  Hlavná cesta	Značka označuje začiatok alebo priebeh hlavnej cesty.
3.	303  Koniec hlavnej cesty	Značka informuje o ukončení hlavnej cesty.
4.	304  Prednosť pred protiidúcimi vozidlami	Značka informuje vodiča o prednosti v jazde pred protiidúcimi vozidlami.






Bod	Číslo, vyobrazenie a názov značky	Význam značky, prípadne použitie
II. Značky o cestách s osobitnými pravidlami		
1.		Spoločne k značkám o obci 1. Značky informujúce o názve obce v jazyku národnostnej menšiny sa umiestňujú pod značky Obec a Koniec obce. 2. Značky Obec a Koniec obce možno zobrazit' spolu


		<p>so značkami informujúcimi o názve obce v jazyku národnostnej menšiny na spoločnej podkladovej doske, a to obe značky s polovičnou výškou</p> 
2.	<p>305</p>  <p>Obec</p>	<p>Značka označuje miesto, od ktorého platia pravidlá cestnej premávky o správaní sa v obci a informuje o názve obce alebo miestnej časti obce tvoriacej samostatný sídelný útvar.</p> <p>Ak značka informuje o názve miestnej časti obce, v spodnej časti značky sa uvádza názov obce, ku ktorej táto miestna časť administratívne patrí.</p> 
3.	<p>306</p>  <p>Koniec obce</p>	<p>Značka označuje miesto, kde sa končí platnosť pravidiel cestnej premávky o správaní sa v obci a informuje o názve obce alebo miestnej časti obce tvoriacej samostatný sídelný útvar.</p> 
4.	<p>307</p>  <p>Označenie obce v jazyku národnostnej menšiny</p>	<p>Značka informuje o názve obce v jazyku národnostnej menšiny na začiatku obce.</p>
5.	<p>308</p>  <p>Označenie konca obce v jazyku národnostnej menšiny</p>	<p>Značka informuje o názve obce v jazyku národnostnej menšiny na konci obce.</p>
Bod	Číslo, vyobrazenie a názov značky	Význam značky, prípadne použitie
6.		Spoločne k značkám o diaľnici a ceste pre motorové vozidlá




		<p>Ak diaľnica prechádza do cesty pre motorové vozidlá, značka Cesta pre motorové vozidlá  zároveň označuje koniec diaľnice; ak cesta pre motorové vozidlá prechádza do diaľnice, značka Diaľnica  zároveň označuje koniec cesty pre motorové vozidlá.</p>
7.	<p>309</p>  <p>Diaľnica</p>	<p>Značka označuje miesto, od ktorého platia pravidlá cestnej premávky o správaní sa na diaľnici a miesto, od ktorého užívanie diaľnice podlieha úhrade diaľničnou známkou.</p>
8.	<p>310</p>  <p>Koniec diaľnice</p>	<p>Značka označuje koniec diaľnice.</p>
9.	<p>311</p>  <p>Cesta pre motorové vozidlá</p>	<p>Značka označuje miesto, od ktorého platia pravidlá cestnej premávky o správaní sa na ceste pre motorové vozidlá.</p>
10.	<p>312</p>  <p>Koniec cesty pre motorové vozidlá</p>	<p>Značka označuje koniec cesty pre motorové vozidlá.</p>


Bod	Číslo, vyobrazenie a názov značky	Význam značky, prípadne použitie
11.	313	Značka označuje miesto, od ktorého užívanie diaľnice podlieha úhrade diaľničnou známkou.






	 <p>e-známka € e-Vignette</p> <p>Úsek diaľnice spoplatnený diaľničnou známkou</p>	
12.	<p>314</p>  <p>e-známka € e-Vignette</p> <p>Úsek diaľnice nespoplatnený diaľničnou známkou</p>	Značka označuje miesto, od ktorého užívanie diaľnice nepodlieha úhrade diaľničnou známkou.
13.	<p>315</p>  <p>Obytná zóna</p>	Značka označuje miesto, od ktorého platia osobitné ustanovenia o cestnej premávke v obytnej zóne.
14.	<p>316</p>  <p>Koniec obytnej zóny</p>	Značka označuje koniec obytnej zóny.
15.	<p>317</p>  <p>pešia zóna</p> <p>Pešia zóna</p>	Značka označuje miesto, od ktorého platia osobitné ustanovenia o cestnej premávke v pešej zóne.
Bod	Číslo, vyobrazenie a názov značky	Význam značky, prípadne použitie
16.	<p>318</p>  <p>pešia zóna</p>	Značka označuje koniec pešej zóny.


	Koniec pešej zóny	
17.	319  Školská zóna	Značka označuje miesto, od ktorého platia osobitné ustanovenia o cestnej premávke v školskej zóne.
18.	320  Koniec školskej zóny	Značka označuje koniec školskej zóny.
19.	321  Jednosmerná cesta	Značka označuje cestu s jednosmernou premávkou a vyznačuje dovolený smer jazdy.
20.	322  Tunel	Značka označuje tunel, v ktorom platia pravidlá cestnej premávky pre správanie sa v tuneli. Ak ide o tunel dlhší ako 500 m, môže byť v spodnej časti značky alebo na dodatkovej tabuľke uvedený názov a dĺžka tunela. 



Bod	Číslo, vyobrazenie a názov značky	Význam značky, prípadne použitie
III. Návestí		
1.	325  Priechod pre chodcov	Značka označuje priechod pre chodcov.


2.	<p>326</p>  <p>Priechod pre cyklistov</p>	<p>Značka označuje priechod pre cyklistov.</p>
3.	<p>327</p>  <p>Podchod alebo nadchod</p>	<p>Značka označuje podchod alebo nadchod.</p> <p>Vhodným spôsobom možno označiť bezbariérový podchod alebo nadchod.</p>
4.	<p>328</p>  <p>Slepá cesta</p>	<p>Značka označuje cestu, ktorá sa ďalej končí alebo ktorou nemožno ďalej pokračovať v jazde.</p> <p>Vhodným spôsobom možno informovať o prejazdnosti slepej cesty pre cyklistov.</p>
5.	<p>330</p>  <p>Služby</p>	<p>Značka vhodným symbolom označuje miesto, na ktorom sa poskytuje služba významná pre verejnosť.</p>
6.	<p>331</p>  <p>Zastávka</p>	<p>Značka vhodným symbolom označuje zastávku vozidiel pravidelnej verejnej dopravy osôb.</p>

Bod	Číslo, vyobrazenie a názov značky	Význam značky, prípadne použitie
7.	<p>332</p>  <p>Stanovište taxi</p>	<p>Značka označuje stanovište vozidiel taxislužby.</p>
8.	<p>333</p>	<p>Značka informuje o blízkosti stanovišťa alebo útvaru Policajného zboru s nepretržitou službou.</p>


	 Polícia	
9.	334  Kontrola rýchlosti	Značka označuje miesto, kde sa vykonáva kontrola najvyššej dovolenej rýchlosti vozidiel technickým prostriedkom konštrukčne pevne spojeným so zemou.
10.	335  Núdzová odstavná plocha	Značka označuje miesto vyhradené na núdzové státie vozidla.
11.	336  Miesto na núdzové brzdenie	Značka vo vyznačenom smere označuje miesto na núdzové brzdenie na prudkom klesaní.
12.	340  Miestna návесьť	Značka označuje kraj, okres, časť obce, most a podobne. Ak značka označuje turisticky významný cieľ alebo turistickú trasu, má hnedú farbu.








Bod	Číslo, vyobrazenie a názov značky	Význam značky, prípadne použitie
13.	341  Štátna hranica	Značka označuje hranicu štátu a uvádza jeho názov.
14.	342	Značka informuje vodičov vchádzajúcich na územie Slovenskej republiky o najvyššej dovolenej rýchlosti



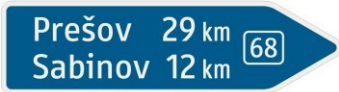

	 <p>Informácie o všeobecných pravidlách</p>	<p>a o dennom svietení.</p>
<p>15.</p>	<p>343</p>  <p>Dopravné obmedzenia na horskom prechode</p>	<p>Značka vhodným textom alebo symbolom informuje o dopravných obmedzeniach na horskom prechode.</p>


Bod	Číslo, vyobrazenie a názov značky	Význam značky, prípadne použitie
<p>16.</p>	<p>344</p>  <p>Varovná tabuľa</p>	<p>Značka upozorňuje na vjazd do protismeru.</p>

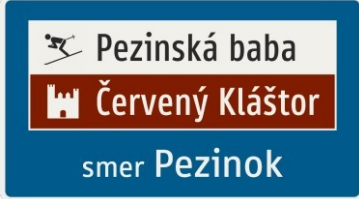
IV. Orientačné značky		
IV. 1. Číslovanie		
1.	<p>350</p>  <p>Číslo cesty I. alebo II. triedy</p>	Značka informuje o čísle cesty I. triedy alebo o čísle cesty II. triedy.
2.	<p>351</p>  <p>Číslo cesty III. triedy</p>	Značka informuje o čísle cesty III. triedy.
3.	<p>352</p>  <p>Číslo diaľnice alebo rýchlostnej cesty</p>	Značka informuje o čísle diaľnice alebo o čísle rýchlostnej cesty.
4.	<p>353</p>  <p>Číslo E-cesty</p>	Značka informuje o čísle cesty zaradenej do medzinárodnej siete ciest kategórie E.
5.	<p>355</p>  <p>Kilometrovník</p>	<p>Značka informuje o približnej vzdialenosti v kilometroch od začiatku cesty alebo od iného referenčného bodu na ceste.</p> <p>Značka môže obsahovať aj číslo cesty a smer k najbližšiemu telefónu núdzového volania.</p>
IV. 2. Smerové značky na cestách mimo diaľnic		
6.		<p>Spoločne k smerovým značkám mimo diaľnice</p> <p>Značky sa používajú na informovanie o smere jazdy (odbočenia), ak sa miesto jazdného úkonu nachádza na ceste, ktorá nie je označená značkou Diaľnica .</p>


Bod	Číslo, vyobrazenie a názov značky	Význam značky, prípadne použitie
7.		<p>Spoločne k značkám 360 – 363</p> <p>1. Farebnosť značiek zodpovedá značke Šípový smerník  a jednotlivé ciele sa vyobrazujú vo farebnosti zodpovedajúcej príslušnému šípovému smerníku podľa druhu cieľa.</p> <p>2. Ak sa na značke vyznačuje aspoň jeden smer jazdy</p>



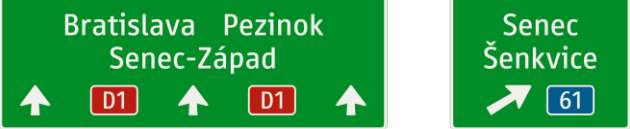



		<p>výlučne na cestu označenú značkou Diaľnica , má značka farebnosť zodpovedajúcu Šípovému smerníku k diaľnici  a ciele v smere jazdy inom ako na cestu označenú značkou Diaľnica  sa vyobrazujú vo farebnosti zodpovedajúcej príslušnému šípovému smerníku podľa druhu cieľa.</p>
8.	<p>360</p>  <p>Smerová predzvesť</p>	<p>Značka vopred informuje o smere jazdy k vyznačeným cieľom.</p> <p>Ak je značka umiestnená nad vozovkou so šípkami vyznačenými nad jednotlivými jazdnými pruhmi, informuje zároveň o potrebe včasného zaradenia sa do jazdných pruhov podľa jednotlivých cieľových blokov.</p> 
9.	<p>361</p>  <p>Smerová a pruhová predzvesť</p>	<p>Značka vopred informuje o smere jazdy k vyznačeným cieľom a o radení do jazdných pruhov v priestore križovatky.</p>
Bod	Číslo, vyobrazenie a názov značky	Význam značky, prípadne použitie
10.	<p>362</p>  <p>Smerová návesť</p>	<p>Značka informuje o smere jazdy k vyznačeným cieľom.</p> <p>Ak je značka umiestnená nad vozovkou so šípkami vyznačenými nad jednotlivými jazdnými pruhmi, informuje zároveň o radení do jazdných pruhov podľa jednotlivých cieľových blokov.</p>

			Značka sa nachádza bezprostredne pred alebo bezprostredne za miestom odbočenia.
11.	363	 <p>Tabuľový smerník</p>	Značka informuje o smere jazdy k vyznačeným cieľom; v prípade sídelných cieľov značka spravidla informuje aj o vzdialenosti do centra týchto cieľov. Značka sa nachádza bezprostredne pred alebo bezprostredne za miestom odbočenia.
12.			Spoločne k šipovým smerníkom Značka označuje miesto a smer odbočenia k vyznačeným cieľom; nachádza sa bezprostredne za miestom odbočenia.
13.	364	 <p>Šipový smerník</p>	Značka informuje o odbočení k vyznačeným cieľom a v prípade sídelných cieľov spravidla aj o vzdialenosti do centra týchto cieľov.
14.	365	 <p>Šipový smerník k diaľnici</p>	Značka informuje o odbočení k diaľnici alebo k diaľkiciam a podľa potreby aj o diaľkových cieľoch.
15.	366	 <p>Šipový smerník k zvláštnemu alebo miestnemu cieľu</p>	Značka informuje o odbočení k zvláštnym cieľom alebo v obci informuje o odbočení k miestnym cieľom.





Bod	Číslo, vyobrazenie a názov značky	Význam značky, prípadne použitie
16.	367  Šipový smerník k turistickému cieľu	Značka informuje o odbočení k turistickým cieľom.
17.	368	Značka informuje o smere jazdy k vyznačeným zvláštnym alebo turistickým cieľom prostredníctvom smeru jazdy k sídelnému cieľu.


	 <p>Nepriama návěst'</p>	<p>Farebnosť vyznačených zvláštnych a turistických cieľov zodpovedá farebnosti príslušného šípového smerníka.</p>
IV. 3. Smerové značky na diaľniciach		
18.		<p>Spoločne k smerovým značkám na diaľnici</p> <p>Značky sa používajú na informovanie o smere jazdy (odbočenia), ak sa miesto jazdného úkonu nachádza na ceste, ktorá je označená značkou Diaľnica .</p>
19.		<p>Spoločne k značkám 371 – 373</p> <p>Ak sa na značkách vyznačujú zvláštne alebo turistické ciele, vyobrazujú sa vo farebnosti príslušného šípového smerníka podľa druhu cieľa.</p>
20.	<p>370</p>  <p>Ohlasovacia tabuľa</p>	<p>Značka informuje o blízkosti výjazdu, diaľničného uzla alebo odpočívadla a uvádza základné informácie o ňom.</p>
21.	<p>371</p>  <p>Nepriama návěst' na diaľnici</p>	<p>Značka informuje o doplnkových zvláštnych alebo miestnych cieľoch, ktoré sú dostupné prostredníctvom vyznačeného výjazdu.</p>




Bod	Číslo, vyobrazenie a názov značky	Význam značky, prípadne použitie
22.	<p>372</p>	<p>Značka vopred informuje o smere jazdy k vyznačeným cieľom.</p> <p>Ak je značka umiestnená nad vozovkou so šípkami vyznačenými nad jednotlivými jazdnými pruhmi, informuje zároveň o radení do jazdných pruhov podľa jednotlivých cieľových blokov.</p> 


	 <p>Smerová predzvesť na diaľnici</p>	
23.	<p>373</p>  <p>Smerová návěsť na diaľnici</p>	<p>Značka informuje o smere jazdy k vyznačeným cieľom.</p> <p>Ak je značka umiestnená nad vozovkou so šípkami vyznačenými nad jednotlivými jazdnými pruhmi, informuje zároveň o radení do jazdných pruhov podľa jednotlivých cieľových blokov.</p> 
24.	<p>374</p>  <p>Výjazdová tabuľa</p>	<p>Značka vhodným nápisom označuje miesto a smer výjazdu alebo odbočenia na odpočívadlo.</p>
25.	<p>376</p>  <p>Diaľková tabuľa</p>	<p>Značka informuje o vzdialenostiach k vyznačeným diaľkovým cieľom.</p> <p>V blízkosti odbočenia na inú diaľnicu uvádza značka pod čiarou informácie o diaľkových cieľoch tejto diaľnice.</p> <p>Značku možno použiť aj mimo diaľnice; základná plocha značky je v takom prípade modrej farby.</p>
26.	<p>377</p>  <p>Turistická tabuľa</p>	<p>Značka informuje o významnej atraktivite cestovného ruchu, ktorá je dostupná prostredníctvom nasledujúceho výjazdu.</p>




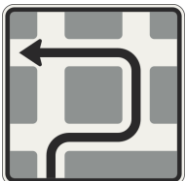
Bod	Číslo, vyobrazenie a	Význam značky, prípadne
-----	----------------------	-------------------------




	názov značky	použitie
27.	378  Tabuľový smerník na odpočívadle	Značka na odpočívadle informuje o smere jazdy k vyznačeným objektom služieb, k parkovacím miestam podľa druhu vozidiel alebo o smere jazdy z odpočívadla.
IV. 4. Smerové značky pre cyklistickú premávku		
28.		Spoločne k smerovým značkám pre cyklistickú premávku Značky sa používajú na cestičkách pre cyklistov, spoločných alebo oddelených cestičkách pre chodcov a cyklistov, ako aj na iných cestách, ak je smerovanie cyklistickej premávky odlišné od smerovania ostatnej premávky.
29.	380  Cyklistický smerník tabuľový	Značka informuje o smere jazdy k vyznačeným cieľom po cyklistickej trase a podľa potreby aj o vzdialenosti k týmto cieľom a o čísle alebo inom označení cyklotrasy. Ak sa na značke vyobrazujú turistické ciele, nápisy a symboly sú hnedej farby.
30.	381  Cyklistický smerník šípový	Značka informuje o smere odbočenia k vyznačeným cieľom po cyklistickej trase a podľa potreby aj o vzdialenosti k týmto cieľom a o čísle alebo inom označení cyklotrasy. Ak sa na značke vyobrazujú turistické ciele, nápisy a symboly sú hnedej farby.
31.	382  Cyklistický medzismerník	Značka informuje o priebehu cyklotrasy cez križovatku.


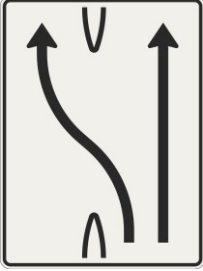

32.	<p>383</p>  <p>Číslo cyklotrasy</p>	Značka v spojení s cyklistickým smerníkom informuje o čísle alebo inom označení cyklotrasy.
-----	--	---

Bod	Číslo, vyobrazenie a názov značky	Význam značky, prípadne použitie
V. Značky o náhradných a obchádzkových trasách		
V. 1. Trvalé náhradné trasy pre diaľničnú premávku		
1.	<p>390</p>  <p>Náhradná trasa</p>	<p>Značka informuje o smere jazdy po trvalo určenej náhradnej trase k diaľnici. Značka bez šípky informuje o začiatku náhradnej trasy a prečiarknutá značka bez šípky o konci náhradnej trasy.</p> <p>Náhradná trasa k diaľnici vedie od výjazdu spravidla k nasledujúcemu vjazdu na tú istú diaľnicu a slúži na obchádzanie úseku diaľnice v prípade kolóny alebo iného dopravného obmedzenia.</p> <p>Tam, kde sa stretáva viac náhradných trás, môže byť nad značkou pre lepšiu orientáciu umiestnená tabuľka vyznačujúca diaľkový cieľ príslušnej diaľnice alebo jej číslo.</p>
2.	<p>391</p>  <p>Zmena náhradnej trasy</p>	Značka informuje o pokračovaní náhradnej trasy po inej náhradnej trase.
V. 2. Obchádzkové trasy		
3.	<p>392</p>  <p>Uzávierková predzvesť</p>	Značka vopred informuje o čiastočnej alebo úplnej uzávierke cesty a podľa potreby o obchádzkovej trase.
4.	<p>393</p>	Značka informuje o blízkosti čiastočnej alebo úplnej

	 <p>Ohlasovacia tabuľa obchádzky</p>	<p>uzávierky a k nej ustanovenej obchádzkovej trasy.</p> <p>Na značke môže byť namiesto nápisu „obchádzka“ vyznačené číslo obchádzkovej trasy, diaľkový cieľ obchádzanej cesty alebo symbol druhu vozidiel, pre ktoré je obchádzka určená.</p>
--	---	--

Bod	Číslo, vyobrazenie a názov značky	Význam značky, prípadne použitie
5.	<p>394</p>  <p>Tabuľový smerník na vyznačenie obchádzky</p>	<p>Značka informuje o smere jazdy po obchádzkovej trase.</p> <p>Ak je obchádzková trasa číslovaná, uvádza sa jej číslo v hornej časti značky; značka bez šípky s uvedeným číslom obchádzkovej trasy informuje o začiatku obchádzkovej trasy a prečiarknutá značka bez šípky o konci náhradnej trasy.</p> <p>Ak je obchádzková trasa určená pre určitý druh vozidiel, vyznačuje sa symbol vozidla na samostatnej tabuľke nad značkou; takto môže byť pre lepšiu orientáciu uvedený tiež diaľkový cieľ obchádzanej cesty alebo jej číslo. Ak obchádzková trasa nie je číslovaná, môžu sa tieto informácie uvádzať v hornej časti značky.</p>
6.	<p>395</p>  <p>Šípový smerník na vyznačenie obchádzky</p>	<p>Značka označuje miesto a smer odbočenia obchádzkovej trasy; nachádza sa bezprostredne za miestom odbočenia.</p> <p>Na značke môže byť namiesto nápisu „obchádzka“ vyznačené číslo obchádzkovej trasy, diaľkový cieľ obchádzanej cesty alebo symbol druhu vozidiel, pre ktoré je obchádzka určená.</p>
7.	<p>396</p>  <p>Koniec obchádzky</p>	<p>Značka informuje o konci obchádzkovej trasy.</p> <p>Na značke môže byť namiesto nápisu „obchádzka“ vyznačené číslo obchádzkovej trasy, diaľkový cieľ obchádzanej cesty alebo symbol druhu vozidiel, pre ktoré je obchádzka určená.</p>
V. 3. Bloková obchádzka		
8.	<p>397</p>  <p>Bloková obchádzka</p>	<p>Značka vhodným spôsobom informuje v obci o križovatke, na ktorej je zakázané odbočenie alebo prikázaný smer jazdy a vyznačuje smer obchádzania.</p>

Bod	Číslo, vyobrazenie a názov značky	Význam značky, prípadne použitie
VI. Pruhové značky		
1.		<p>Spoločne k pruhovým značkám</p> <ol style="list-style-type: none"> 1. Pruhové značky informujú o usporiadaní jazdných pruhov vyznačených vodorovnou značkou a o zmenách ich usporiadania alebo smerovania. 2. Pruhové značky informujú len o jazdných pruhoch, ktoré svojou šírkou umožňujú jazdu motorových vozidiel s tromi a viac kolesami; neinformujú o pripájacích pruhoch, odbočovacích pruhoch, parkovacích pruhoch a pod. 3. Pruhové značky môžu na smerovo nerozdelenej ceste informovať aj o počte jazdných pruhov v protismere; to neplatí pre značku Radenie pred križovatkou.
2.	<p style="text-align: center;">401 – 409</p>  <p style="text-align: center;">Počet jazdných pruhov</p>	Značka informuje o počte jazdných pruhov.
3.	<p style="text-align: center;">411 – 419</p>  <p style="text-align: center;">Zníženie počtu jazdných pruhov</p>	Značka informuje o znížení počtu jazdných pruhov a o spôsobe jeho zníženia.
4.	<p style="text-align: center;">421 – 429</p>  <p style="text-align: center;">Zvýšenie počtu jazdných pruhov</p>	Značka informuje o zvýšení počtu jazdných pruhov a o spôsobe jeho zvýšenia.
Bod	Číslo, vyobrazenie a	Význam značky, prípadne

	názov značky	použitie
5.	<p>431 – 439</p>  <p>Bezkolízne pripojenie</p>	Značka informuje o bezkolíznom spojení ciest a o spôsobe vedenia jazdných pruhov.
6.	<p>441 – 449</p>  <p>Presmerovanie jazdných pruhov</p>	Značka informuje o presmerovaní jazdných pruhov do protismerného jazdného pásu, k okraju vozovky alebo o inej zmene smerovania jazdných pruhov.
7.	<p>451 – 459</p>  <p>Radenie do jazdných pruhov pred križovatkou</p>	Značka informuje na viacpruhovej ceste o potrebe včasného zaradenia sa do jazdných pruhov pred križovatkou podľa jednotlivých smerov jazdy tam, kde je usporiadanie radiacich pruhov v križovatke neobvyklé alebo inak neočakávané.