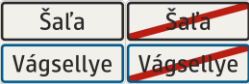



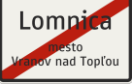













## TÁJÉKOZTATÓ JELZŐTÁBLÁK







Pont	A jelzőtábla száma, ábrázolása és megnevezése	A jelzőtábla jelentése, illetve használata
<b>I. Áthaladási elsőbbséget szabályozó jelzőtáblák</b>		
1.	301  Útkereszteződés alárendelt úttal	<p>A jelzőtábla a következő kereszteződésben fennálló áthaladási elsőbbségről tájékoztat.</p> <p>A jelzőtáblán kizárólag a becsatlakozó út valódi helyzetét is feltüntethetik.</p>
2.	302  Főútvonal	A jelzőtábla a főútvonal kezdetét vagy folytatódását jelzi.
3.	303  Főútvonal vége	A jelzőtábla a főútvonal végét jelzi.
4.	304  Elsőbbség a szembejövő forgalommal szemben	A jelzőtábla arról tájékoztatja a járművezetőt, hogy áthaladási elsőbbséggel rendelkeznek a szembejövő járművekkel szemben.
<b>II. Különleges szabályozású utak jelzőtáblái</b>		

1.		<p><b>Együttesen a lakott terület kezdetét és végét jelentő táblákhoz</b></p> <p>1. A községek és az elkülönülő települési egységet alkotó községrészek nemzeti kisebbségi nyelvű nevérol tájékoztató jelzőtáblákat a „Lakott terület kezdete” és „Lakott terület vége” jelzőtáblák alatt helyezik el.</p> <p>2. A „Lakott terület kezdete” és „Lakott terület vége” jelzőtáblákat közös alapon is elhelyezhetik a község nemzeti kisebbségi nyelvű nevérol tájékoztató jelzőtáblákkal, ebben az esetben mindkét tábla feles magasságú</p> <div style="text-align: center;">  </div>
2.	<p style="text-align: center;">305</p> <div style="text-align: center;">  </div> <p style="text-align: center;">Lakott terület kezdete</p>	<p>A jelzőtábla azt a helyet jelöli, amelytol kezdődően a lakott területen belüli közúti közlekedés szabályai érvényesek. Egyben tájékoztat a község vagy az elkülönült települési egységet alkotó helyi községrész megnevezéséről.</p> <p>Ha a jelzőtábla helyi községrész nevérol tájékoztat, a tábla alsó részében feltüntetik azt a községet is, amelyhez közigazgatásilag az adott községrész tartozik.</p> <div style="text-align: center;">  </div>
3.	<p style="text-align: center;">306</p> <div style="text-align: center;">  </div> <p style="text-align: center;">Lakott terület vége</p>	<p>A jelzőtábla azt a helyet jelöli, ahol hatályukat veszítik a lakott területen belüli közúti közlekedés szabályai, egyben tájékoztat a község vagy az elkülönült települési egységet alkotó helyi községrész megnevezéséről.</p> <div style="text-align: center;">  </div>
4.	<p style="text-align: center;">307</p> <div style="text-align: center;">  </div> <p style="text-align: center;">Lakott terület kezdetének nemzeti kisebbségi nyelvű megjelölése</p>	<p>A jelzőtábla tájékoztat a község és az elkülönülő települési egységet alkotó községrész nemzeti kisebbségi nyelvű nevérol a község vagy községrész kezdeténél.</p> <p>Ha a jelzőtábla a községrész nevérol tájékoztat, a jelzőtábla alsó részében feltüntetik annak községnek a nemzeti kisebbségi nyelvű nevét, amelyhez az adott községrész közigazgatásilag tartozik.</p>

5.	<p style="text-align: center;">308</p>  <p style="text-align: center;">Lakott terület végének nemzeti kisebbségi nyelvű megjelölése</p>	<p>A jelzőtábla tájékoztat a község és az elkülönülő települési egységet alkotó községrész nemzeti kisebbségi nyelvű nevééről a község vagy községrész végénél.</p>
6.		<p><b>Együttesen az autópályát és autótutat jelölő táblákhoz.</b></p> <p>Ha az autópálya autótútként folytatódik tovább, az „Autótút” jelzőtábla  egyben az autópálya végét is jelöli; ha az autótút folytatódik tovább autópályaként, akkor az „Autópálya” jelzőtábla  egyben az autótút végét is jelöli.</p>
7.	<p style="text-align: center;">309</p>  <p style="text-align: center;">Autópálya</p>	<p>A jelzőtábla azt a helyet jelöli, amelytől kezdődően az autópályára vonatkozó közúti közlekedési szabályok érvényesek, illetve amely helytől kezdődően az autópálya úthasználati díj megfizetésével vehető igénybe.</p>
8.	<p style="text-align: center;">310</p>  <p style="text-align: center;">Autópálya vége</p>	<p>A jelzőtábla az autópálya végét jelöli.</p>
9.	<p style="text-align: center;">311</p>  <p style="text-align: center;">Autótút</p>	<p>A jelzőtábla azt a helyet jelöli, amelytől kezdődően az autótútra érvényes közúti közlekedési szabályok érvényesek.</p>





10.	<p style="text-align: center;">312</p>  <p style="text-align: center;">Autóút vége</p>	A jelzőtábla az autóút végét jelöli.
11.	<p style="text-align: center;">313</p>  <p style="text-align: center;">Díjfizetési kötelezettség</p>	A jelzőtábla azt a helyet jelöli, amelytől kezdődően az autópálya úthasználati díj megfizetésével vehető igénybe.
12.	<p style="text-align: center;">314</p>  <p style="text-align: center;">Díjfizetési kötelezettség vége</p>	A jelzőtábla azt a helyet jelöli, amelytől kezdődően az autópálya használatának nem feltétele az úthasználati díj megfizetése.
13.	<p style="text-align: center;">315</p>  <p style="text-align: center;">Lakó-pihenő övezet</p>	A jelzőtábla azt a helyet jelöli, amelytől kezdődően a lakó-pihenő övezeten belüli közúti közlekedés külön rendelkezései érvényesek.
14.	<p style="text-align: center;">316</p>  <p style="text-align: center;">Lakó-pihenő övezet vége</p>	A jelzőtábla a lakó-pihenő övezet végét jelöli.




15.	<p style="text-align: center;">317</p>  <p style="text-align: center;">Gyalogos övezet</p>	<p>A jelzőtábla azt a helyet jelöli, amelytől kezdődően a gyalogos övezeten belüli közúti közlekedés külön rendelkezései érvényesek.</p>
16.	<p style="text-align: center;">318</p>  <p style="text-align: center;">Gyalogos övezet vége</p>	<p>A jelzőtábla a gyalogos övezet végét jelöli.</p>
17.	<p style="text-align: center;">319</p>  <p style="text-align: center;">Iskolai övezet</p>	<p>A jelzőtábla azt a helyet jelöli, amelytől kezdődően az iskolai övezeten belüli közúti közlekedés külön rendelkezései érvényesek.</p>
18.	<p style="text-align: center;">320</p>  <p style="text-align: center;">Iskolai övezet vége</p>	<p>A jelzőtábla az iskolai övezet végét jelöli.</p>
19.	<p style="text-align: center;">321</p>  <p style="text-align: center;">Egyirányú forgalmú út</p>	<p>A jelzőtábla az egyirányú forgalmat jelöli és kijelöli az engedélyezett menetirányt.</p>

20.	<p style="text-align: center;">322</p>  <p style="text-align: center;">Alagút</p>	<p>A jelzőtábla alagutat jelöl, ahol az alagútra vonatkozó közúti közlekedési szabályok érvényesek.</p> <p>Ha 500 méternél hosszabb alagútról van szó, a jelzőtábla alsó részében vagy kiegészítő táblán feltüntethetik az alagút megnevezését és hosszát.</p> 
21.	<p style="text-align: center;">323</p>  <p style="text-align: center;">Kerékpárút</p>	<p>A jelzőtábla azt a helyet jelöli, amelytől kezdve a közúti közlekedés kerékpárútra vonatkozó külön rendelkezései érvényesek.</p>
22.	<p style="text-align: center;">324</p>  <p style="text-align: center;">Kerékpárút vége</p>	<p>A jelzőtábla a kerékpárút végét jelöli.</p>
<b>III. Jelzések</b>		
1.	<p style="text-align: center;">325</p>  <p style="text-align: center;">Gyalogos-átkelőhely</p>	<p>A jelzőtábla gyalogos-átkelőhelyet jelöl.</p>
2.	<p style="text-align: center;">326</p>  <p style="text-align: center;">Kerékpáros-átkelőhely</p>	<p>A jelzőtábla kerékpáros-átkelőhelyet jelöl.</p>






3.	<p>327</p>  <p>Alul- vagy felüljáró</p>	<p>A jelzőtábla aluljárót vagy felüljárót jelöl.</p> <p>Megfelelő módon az akadálymentesített alul- vagy felüljáró is megjelölhető.</p>
4.	<p>328</p>  <p>Zsákutca</p>	<p>A jelzőtábla olyan utat jelöl, amely véget ér vagy amelyen nem lehetséges a továbbhaladás.</p> <p>Megfelelő módon a kerékpárosok számára biztosított továbbhaladási lehetőség is megjelölhető.</p>
5.	<p>330</p>  <p>Szolgáltatások</p>	<p>A megfelelő jelképpel ellátott jelzőtábla olyan helyet jelöl, ahol a lakosság számára fontos szolgáltatásokat nyújtanak.</p>
6.	<p>331</p>  <p>Megállóhely</p>	<p>A megfelelő jelképpel ellátott jelzőtábla tömegközlekedési eszköz megállóhelyét jelöli.</p>
7.	<p>332</p>  <p>Taxiállomás</p>	<p>A jelzőtábla taxiszolgálat járműveinek állomáshelyét jelöli.</p>
8.	<p>333</p>  <p>Rendőrség</p>	<p>A jelzőtábla a Rendőri Testület közelben található, folyamatos szolgálatot adó állomáshelyét vagy alakulatát jelöli.</p>
9.	<p>334</p>  <p>Sebességmérés</p>	<p>A jelzőtábla olyan helyet jelöl, ahol a legnagyobb megengedett sebesség betartását fix telepítésű technikai berendezéssel ellenőrzik.</p>






10.	<p style="text-align: center;">335</p>  <p style="text-align: center;">Leállóöböl</p>	<p>A jelzőtábla a járművel szükséghelyzetben való megállásra kijelölt helyet jelöli.</p>
11.	<p style="text-align: center;">336</p>  <p style="text-align: center;">Vészfékezésre kijelölt hely</p>	<p>A jelzőtábla a megjelölt irányban a meredek lejtőn való vészfékezésre kijelölt helyet jelöli.</p>
12.	<p style="text-align: center;">340</p>  <p style="text-align: center;">Helyi jelzés</p>	<p>A jelzőtábla kerületet, járást, községrészt, hidat vagy más hasonlót jelöl.</p> <p>Amennyiben idegenforgalmi jelentőségű úticélt vagy turistaútvonalat jelöl, a jelzőtábla barna színű.</p>
13.	<p style="text-align: center;">341</p>  <p style="text-align: center;">Államhatár</p>	<p>A jelzőtábla egy állam határát jelöli, egyben megadja az állam nevét.</p>
14.	<p style="text-align: center;">342</p>  <p style="text-align: center;">Tájékoztató az általános szabályokról</p>	<p>A jelzőtábla tájékoztatja a Szlovák Köztársaságba érkező járművezetőket a legnagyobb megengedett sebességről, valamint a tompított fényszóró használatáról.</p>

15.	<p style="text-align: center;">343</p>  <p style="text-align: center;">Forgalomkorlátozás hegyi átkelőn</p>	A megfelelő szöveggel vagy jelképpel ellátott jelzőtábla a hegyi átkelőn érvényes forgalomkorlátozásról tájékoztat.
16.	<p style="text-align: center;">344</p>  <p style="text-align: center;">Figyelmeztetés</p>	A jelzőtábla a menetiránnyal való szembehajtásra figyelmeztet.
<b>IV. Útbaigazító jelzőtáblák</b>		
<b>IV. 1. Számozás</b>		
1.	<p style="text-align: center;">350</p>  <p style="text-align: center;">I. vagy II. osztályú út száma</p>	A jelzés az I. vagy II. osztályú út számáról tájékoztat.
2.	<p style="text-align: center;">351</p>  <p style="text-align: center;">III. osztályú út száma</p>	A jelzés a III. osztályú út számáról tájékoztat.

3.	<p>352</p>  <p>Autópálya vagy gyorsforgalmi út száma</p>	A jelzés autópálya vagy gyorsforgalmi út számáról ad tájékoztatást.
4.	<p>353</p>  <p>E-útszám</p>	A jelzés a nemzetközi E-útkategóriába besorolt út számáról ad tájékoztatást.
5.	<p>355</p>  <p>Kilométertábla</p>	<p>A jelzés az út kezdetétől vagy más referenciapontjától mért közelítő távolságot jelöli kilométerben.</p> <p>A jelzés tartalmazhatja az út számát, valamint mutathatja a legközelebbi, vészhívásra alkalmas telefonhoz vezető irányt is.</p>






#### IV. 2. Autópályán kívüli utakon használt útirányjelző táblák







6.		<p><b>Együttesen az autópályán kívüli utaknál használatos útbaigazító jelzőtáblákhoz</b></p> <p>Ezek a jelzőtáblák a haladás irányáról (bekanyarodásról) adnak tájékoztatást, amennyiben a műveletet olyan úton hajtják végre, amelyet nem jelöltek meg az Autópálya jelzőtáblával .</p>
7.		<p><b>Együttesen 360–363. számú jelzőtáblákhoz</b></p> <p>1. A táblák alapszíne megegyezik a Nyíl alakú útirányjelző tábla színével , miközben az egyes úticélok színbeli ábrázolása megfelel az úticélok szerinti Nyíl alakú útirányjelző tábla ábrázolásmódjának.</p> <p>2. Amennyiben a jelzőtáblán legalább egy jelzett útirány kizárólagosan az Autópálya jelzéssel  megjelölt út felé mutat, ez a jelzés színében megegyezik a „Nyíl alakú útirányjelző autópályához” tábláéval . A jelzőtáblán jelzett további útirányokat – amelyek az Autópálya jelzéssel megjelölt úttól  eltérő irányba vezetnek – az adott útiránynak megfelelő Nyíl alakú irányjelző tábla színével jelölik.</p>

<p>8.</p>	<p>360</p>  <p>Útírány-előjelző tábla</p>	<p>A jelzőtábla előzetesen tájékoztat a jelzett úticélhoz vezető haladási irányról.</p> <p>Ha a jelzőtáblát az úttest felett helyezték el és a rajta látható irányjelző nyilak pedig az egyes forgalmi sávok fölé esnek, a jelzőtábla az egyes úticélcsoportok eléréséhez szükséges forgalmi sávokba történő korai besorolásra is figyelmeztet.</p> 
<p>9.</p>	<p>361</p>  <p>Útírány- és sávelőjelző tábla</p>	<p>A jelzőtábla előzetesen tájékoztat a jelzett úticélokhoz vezető haladási irányról és a forgalmi sávokba történő besorolásról az útkereszteződésnél.</p>
<p>10.</p>	<p>362</p>  <p>Útírányjelző</p>	<p>A jelzőtábla tájékoztat a jelzett célhoz vezető haladási irányról.</p> <p>Ha a jelzőtáblát az úttest felett helyezték el és a rajta látható irányjelző nyilak pedig az egyes forgalmi sávok fölé esnek, a jelzőtábla az egyes célcsoportok eléréséhez szükséges forgalmi sávokba történő besorolásról is tájékoztat.</p>  <p>A jelzést vagy közvetlenül a letérés helye előtt, vagy közvetlenül az után helyezik el.</p>

11.	<p style="text-align: center;">363</p>  <p style="text-align: center;">Táblázatos útirányjelző</p>	<p>A jelzőtábla a rajta megjelölt célokhoz vezető haladási irányról tájékoztat; lakott úticélok esetén rendszerint tájékoztatást nyújt az ezen úticélok központjáig hátralévő távolságról is.</p> <p>A jelzőtáblát vagy közvetlenül a letérés helye előtt, vagy közvetlenül az után helyezik el.</p>
12.		<p><b>Együttesen a nyíl alakú útirányjelzőkhöz</b></p> <p>A jelzőtábla arról tájékoztat, hogy hol és milyen irányban szükséges bekanyarodni a jelzett célok irányába; jelzőtáblát közvetlenül a bekanyarodás helye után helyezik el.</p>
13.	<p style="text-align: center;">364</p>  <p style="text-align: center;">Nyíl alakú útirányjelző</p>	<p>A jelzőtábla a jelzett célokhoz vezető haladási irányról tájékoztat; lakott úticélok esetén rendszerint tájékoztatást nyújt az ezen úticélok központjáig hátralévő távolságról is.</p>
14.	<p style="text-align: center;">365</p>  <p style="text-align: center;">Nyíl alakú útirányjelző autópályához</p>	<p>A jelzés az autópálya vagy autópályák eléréséhez szükséges bekanyarodásról, szükség esetén távolsági úticélokról is tájékoztat.</p>
15.	<p style="text-align: center;">366</p>  <p style="text-align: center;">Nyíl alakú útirányjelző különleges vagy helyi célokhoz</p>	<p>A jelzés a különleges célok eléréséhez, illetve lakott területen belül a helyi célok eléréséhez szükséges bekanyarodásról tájékoztat.</p>
16.	<p style="text-align: center;">367</p>  <p style="text-align: center;">Nyíl alakú útirányjelző idegenforgalmi úticélhoz</p>	<p>A jelzés a idegenforgalmi úticél eléréséhez szükséges bekanyarodásról tájékoztat.</p>
17.	<p style="text-align: center;">368</p>  <p style="text-align: center;">Közvetett útirányjelző</p>	<p>A jelzőtábla a különleges vagy idegenforgalmi úticél eléréséhez szükséges menetirányról a lakott úticélhoz vezető haladási irányon keresztül tájékoztat.</p> <p>A különleges vagy idegenforgalmi célok táblán belüli színjelölése egyezik a megfelelő nyíl alakú útirányjelző színjelölésével.</p>

#### IV. 3. Autópályán használt útirányjelző táblák

18.		<p><b>Együttesen az autópályán használt irányjelző táblákhoz</b></p> <p>A jelzőtáblák a haladás (bekanyarodás) irányáról tájékoztatnak, amennyiben a forgalmi műveletet az Autópálya  jelzőtáblával megjelölt úton hajtják végre.</p>
19.		<p><b>Együttesen a 371–373. számú jelzőtáblákhoz</b></p> <p>Amennyiben a jelzőtáblákon különleges vagy idegenforgalmi úticélok adnak meg, azok színjelölése megegyezik az úticél szerinti megfelelő nyíl alakú útirányjelző színjelölésével.</p>
20.	<p>370</p>  <p>Előjelző tábla</p>	<p>A jelzőtábla autópálya kijárat, autópálya csomópont vagy pihenőhely közelségéről tájékoztat, megadva ezekről az alapvető információkat is.</p>
21.	<p>371</p>  <p>Közvetett jelzés autópályán</p>	<p>A jelzőtábla kiegészítő különleges vagy helyi úticélokról tájékoztat, amelyek a feltüntetett autópálya-kijáraton át érhetők el.</p>
22.	<p>372</p>  <p>Útirány-előjelző tábla autópályán</p>	<p>A jelzőtábla előzetesen tájékoztat a megjelölt úticélokhoz vezető haladási irányról.</p> <p>Ha a jelzőtáblát az úttest felett helyezték el és a rajta látható irányjelző nyilak pedig az egyes forgalmi sávok fölé esnek, a jelzőtábla az egyes úticélcsoportok eléréséhez szükséges forgalmi sávokba történő besorolásról is tájékoztat.</p> 





23.	<p style="text-align: center;">373</p>  <p style="text-align: center;">Útírányjelző autópályán</p>	<p>A jelzőtábla a rajta megjelölt célokhoz vezető haladási irányról tájékoztat</p> <p>Ha a jelzőtáblát az úttest felett helyezték el és a rajta látható irányjelző nyilak pedig az egyes forgalmi sávok fölé esnek, a jelzőtábla az egyes úticélcsoportok eléréséhez szükséges forgalmi sávokba történő besorolásról is tájékoztat.</p> 
24.	<p style="text-align: center;">374</p>  <p style="text-align: center;">Autópálya kijárat</p>	<p>A megfelelő felirattal ellátott jelzőtábla a kijárat helyét és irányát vagy a pihenőhelyhez történő bekanyarodás helyét és irányát mutatja.</p>
25.	<p style="text-align: center;">376</p>  <p style="text-align: center;">Útvonal-megerősítő tábla</p>	<p>A jelzőtábla a rajta megjelölt távolsági úticélok távolságáról tájékoztat.</p> <p>Egy másik autópályára vezető lehajtó közelében a jelzőtábla a vonal alatti részen tájékoztat ezen másik autópálya távolsági úticéljairól.</p> <p>A jelzőtábla autópályán kívül is használható, kék alapszínnel.</p>
26.	<p style="text-align: center;">377</p>  <p style="text-align: center;">Idegenforgalmi úticél jelzőtábla</p>	<p>A jelzőtábla jelentős idegenforgalmi úticélról tájékoztat, amely a következő autópálya kijáraton keresztül közelíthető meg.</p>
27.	<p style="text-align: center;">378</p>  <p style="text-align: center;">Táblázatos útírányjelző pihenőhelyen</p>	<p>A pihenőhelyen elhelyezett jelzőtábla tájékoztat a megjelölt szolgáltatások, az egyes gépjárműtípusok részére kijelölt várakozóhelyek elérési útvonaláról vagy a pihenőhelyről való kihajtás irányáról.</p>





#### IV. 4. Kerékpáros útírányjelző táblák




28.		<p><b>Együttesen a kerékpáros útirányjelző táblákhoz</b></p> <p>Ezeket a jelzőtáblákat a kerékpárutakon, a közös vagy megosztott gyalog- és kerékpárutakon használják, illetve más utakon is elhelyezik, ha ott a kerékpáros forgalom iránya eltér a forgalom általános irányától.</p>
29.	<p>380</p>  <p>Táblázatos kerékpáros útirányjelző</p>	<p>A jelzőtábla a jelzett, kerékpárúton elérhető úticélok eléréséhez szükséges haladási irányról tájékoztat, valamint szükség szerint ezen úticélok távolságáról, a kerékpárút számáról vagy egyéb jelöléséről.</p> <p>Amennyiben a jelzőtábla idegenforgalmi úticélokot is jelöl, a feliratok és jelképek barna színjelölésűek.</p>
30.	<p>381</p>  <p>Nyíl alakú kerékpáros útirányjelző</p>	<p>A jelzőtábla a jelzett, kerékpárúton elérhető úticél eléréséhez szükséges bekanyarodás irányáról tájékoztat a kerékpárúton. Szükség szerint tájékoztat ezen úticél távolságáról, a kerékpárút számáról vagy egyéb jelöléséről.</p> <p>Amennyiben a jelzőtábla idegenforgalmi úticélokot is jelöl, a feliratok és jelképek barna színjelölésűek.</p>
31.	<p>382</p>  <p>Kerékpáros útvonal vezetése</p>	<p>A jelzés megmutatja a kerékpáros útvonal folytatását az útkereszteződésben.</p>
32.	<p>383</p>  <p>Kerékpárút száma</p>	<p>A kerékpáros irányjelzéssel együtt használt jelzés a kerékpárút számáról vagy egyéb jelöléséről tájékoztat.</p>


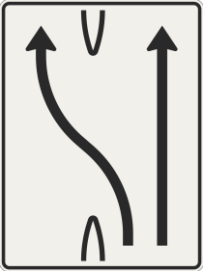

## V. Helyettesítő és terelőútvonalakról tájékoztató jelzőtáblák

### V. 1. Állandó helyettesítő utak autópálya-forgalom számára

1.	<p style="text-align: center;">390</p>  <p style="text-align: center;">Helyettesítő útvonal</p>	<p>A jelzőtábla az autópályához vezető állandó helyettesítő útvonalon mutatja a haladási irányt. A nyíl nélküli jelzőtábla a helyettesítő útvonal kezdetét, az áthúzott, nyíl nélküli jelzőtábla pedig annak végét jelzi.</p> <p>Az autópályához kijelölt állandó helyettesítő útvonal rendszerint az autópálya kijáratától vezet ugyanazon autópálya soron következő felhajtójáig. Célja megkerülhetővé tenni az adott autópálya szakaszt torlódás vagy egyéb forgalomkorlátozás esetén.</p> <p>Több helyettesítő útvonal találkozásánál – a jobb tájékozódást elősegítendő – a „Helyettesítő útvonal” jelzőtábla felett az adott autópálya távolsági céljait vagy számát mutató kiegészítő táblát helyezhetnek el.</p>
2.	<p style="text-align: center;">391</p>  <p style="text-align: center;">Helyettesítő útvonal változása</p>	<p>A jelzőtábla arról tájékoztat, hogy az adott helyettesítő útvonal egy másik helyettesítő útvonalban folytatódik tovább.</p>
<b>V. 2. Terelő útvonalak</b>		
3.	<p style="text-align: center;">392</p>  <p style="text-align: center;">Útlezárás-előjelző tábla</p>	<p>A jelzőtábla előzetesen tájékoztat a részleges vagy teljes útlezárásról és szükség szerint a terelőútról is.</p>
4.	<p style="text-align: center;">393</p>  <p style="text-align: center;">Terelőút-előjelző tábla</p>	<p>A jelzőtábla közeli részleges vagy teljes útlezárásra, illetve az ehhez kijelölt terelőútra hívja fel a figyelmet.</p> <p>A jelzőtáblán a „terelőút” felirat helyett feltüntethetik a terelőút számát, a megkerült útszakasz távolsági célját, illetve azon járművek jelképeit, amelyek részére a terelőutat szánták.</p>

5.	<p style="text-align: center;">394</p>  <p style="text-align: center;">Kerülőút irányjelző tábla</p>	<p>A jelzőtábla a terelőúton való közlekedés menetirányát jelzi.</p> <p>Ha a terelőútnak száma is van, azt is feltüntetik a jelzőtábla felső részén; a nyíl nélküli számmal ellátott jelzőtábla a terelőút kezdetét, a nyíl nélküli áthúzott jelzőtábla pedig a terelőút végét jelzi.</p> <p>Ha a terelőút meghatározott járműtípusra vonatkozik, a jármű jelképét önálló táblán függesztik ki a jelzőtábla felett; ugyanígy a jobb tájékozódás érdekében feltüntethető az terelőút távolsági úticélja vagy annak száma is. Ha az terelőútnak nincs száma, ezek az információk feltüntethetők a jelzőtábla felső részén.</p>
6.	<p style="text-align: center;">395</p>  <p style="text-align: center;">Nyíl alakú terelőút-irányjelző tábla</p>	<p>A jelzőtábla a terelőút elkanyarodásának helyét és irányát jelöli; közvetlenül a bekanyarodás helye mögött van kihelyezve.</p> <p>A jelzőtáblán a „terelőút” felirat helyett szerepelhet a terelőút száma, távolsági úticélja vagy a járműtípusok jelképe, amelyek számára a terelőút ki lett jelölve.</p>
7.	<p style="text-align: center;">396</p>  <p style="text-align: center;">Terelőút vége</p>	<p>A jelzőtábla a terelőút végét jelzi.</p> <p>A jelzőtáblán a „terelőút” felirat helyett szerepelhet a terelőút száma, a terelőút távolsági úticélja vagy azon járműtípusok jelképe, amelyek számára a terelőút ki lett jelölve.</p>
<b>V. 3. Kerülő útirány</b>		
8.	<p style="text-align: center;">397</p>  <p style="text-align: center;">Kerülő útirány</p>	<p>A jelzőtábla olyan, lakott területen belüli kereszteződésről tájékoztat, amelyben tiltják a bekanyarodást vagy kötelezően előírják a haladás irányát. A jelzőtábla a kereszteződésből el nem érhető útirányhoz mutatja a kerülő útirányt.</p>
<b>VI. Forgalmi sávot jelző táblák</b>		

1.		<p><b>Együttesen a forgalmi sávot jelző táblákhoz</b></p> <p>1. A forgalmi sávot jelző táblák az útburkolati jellel kijelölt forgalmi sávok elrendezéséről, illetve elrendezésük vagy irányuk változásáról adnak tájékoztatást.</p> <p>2. A forgalmi sávot jelző táblák csak azon sávokról adnak tájékoztatást, amelyek szélessége lehetővé teszi a három vagy annál több kerekű járművek közlekedését; nem tájékoztatnak a becsatlakozó, letérő- és parkolósávokról és hasonlókról.</p> <p>3. A nem osztottpályás úttesten a forgalmi sávot jelző táblák a szembejövő forgalmi sávok számáról is tájékoztathatnak; ez nem érvényes a „Besorolás kereszteződés előtt” jelzőtáblára.</p>
2.	<p>401 – 409</p>  <p>Forgalmi sávok száma</p>	<p>A jelzőtábla a forgalmi sávok számáról nyújt tájékoztatást.</p>
3.	<p>411 – 419</p>  <p>Forgalmi sávok számának csökkenése</p>	<p>A jelzőtábla a forgalmi sávok számának csökkenéséről és annak módjáról tájékoztat.</p>
4.	<p>421 – 429</p>  <p>Forgalmi sávok számának növekedése</p>	<p>A jelzőtábla a forgalmi sávok számának növekedéséről és annak módjáról tájékoztat.</p>

5.	<p style="text-align: center;">431 – 439</p>  <p style="text-align: center;">Fonódó útcsatlakozás</p>	<p>A jelzőtábla utak fonódó összecsatlakozását jelöli, egyben a forgalmi sávok vonalvezetéséről is tájékoztat.</p>
6.	<p style="text-align: center;">441 – 449</p>  <p style="text-align: center;">Sáveltolás</p>	<p>A jelzőtábla arról tájékoztat, hogy a forgalmi sávokat a szemközti forgalom lebonyolítására szolgáló úttest részére vagy az út szegélyéhez terelik át, illetve más módon megváltoztatják irányvezetésüket.</p>
7.	<p style="text-align: center;">451 – 459</p>  <p style="text-align: center;">Besorolási rend kereszteződés előtt</p>	<p>A jelzőtábla olyan többsávos úton hívja fel a figyelmet a kereszteződés előtti időben történő, forgalmi irányok szerinti besorolásra, ahol a besorolást segítő sávok elrendezése nem szokványos vagy más módon váratlan.</p>